



Polígons industrials i d'activitat econòmica de Mataró



Ajuntament de Mataró
Institut Municipal
de Promoció Econòmica

m Mataró, ciutat
mediterrània



Presentació	03 →
Localització i taula de polígons	04 →
1. Polígon Mata - Rocafonda	05 →
2. Polígon Pla d'en Boet	06 →
3. Polígon Hortes del Camí Ral	07 →
4. Polígon Balançó i Boter	08 →
5. Polígon Vallveric	09 →
6. Polígon El Rengle I	10 →
7. Polígon El Rengle II	11 →
Polígons d'activitat econòmica de Mataró	12 →
Mataró industrial parks	13 →
Enllaços d'interès	14 →
Informació i contacte	15 →

Mataró, capital de la comarca del Maresme, és una ciutat viva i en transformació constant. La seva privilegiada situació geogràfica -per un costat el mar i per l'altre la serralada litoral- fa que les condicions climàtiques de Mataró siguin idònies per a gaudir de la ciutat, en termes de qualitat de vida i benestar.

És una ciutat consolidada i ben comunicada amb l'entorn metropolità i amb la resta de comarques de Catalunya, està situada en el nord est de Catalunya a la costa del mar Mediterrani.

La xarxa de comunicacions fa que l'accés a la ciutat sigui fàcil, tant amb transport públic com amb transport particular. Es troba circumscrita per les principals vies que comuniquen Mataró amb Barcelona per l'autopista C32, l'A2, l'antiga nacional N-II amb la resta de municipis de la comarca i l'autovia C60 per accedir a municipis de l'interior.

Mataró és el centre d'activitat productiva de la comarca del Maresme i un important pol de competitivitat de la regió, amb unes 4.000 empreses.

Actualment Mataró disposa de set polígons on es concentren gran part de les empreses del municipi. L'oferta de sòl industrial es complementa amb el Parc Científic i de la Innovació Tecnocampus Mataró -Maresme, el Centre Tecnològic Cetemmsa i el Centre de Negocis.

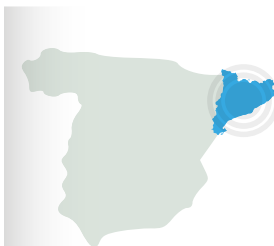
Mataró, és doncs, una excel·lent opció per a la localització de noves empreses, les quals podran gaudir dels avantatges d'una òptima situació i de serveis tecnològics avançats per millorar la seva competitivitat i desenvolupar activitats R+D+i en un entorn de qualitat de vida.

LOCALITZACIÓ I TAULA DE POLÍGONS

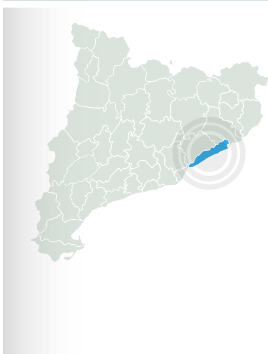
Europa



Espanya



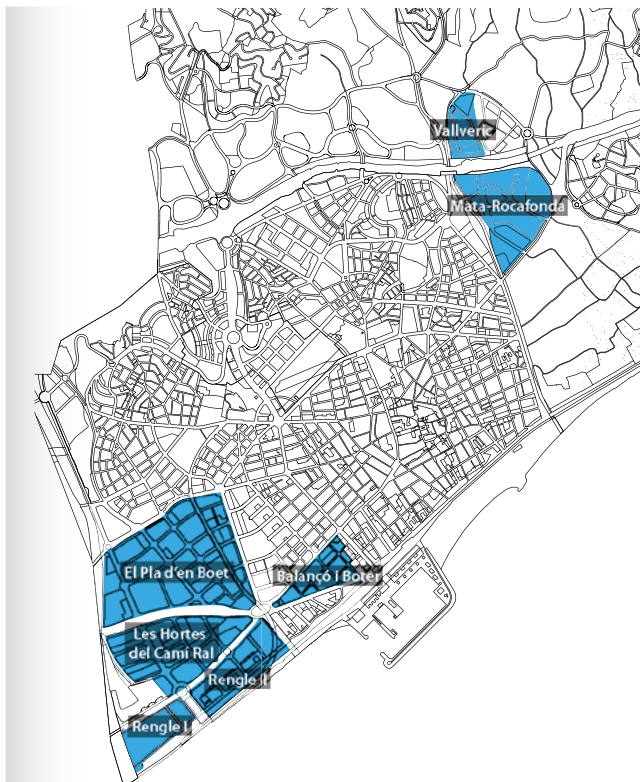
Catalunya



Maresme



Mataró



Distància per carretera:

Ciutat de Barcelona: **30 km**

Aeroport de Barcelona: **43 km**

Port de Barcelona: **32 Km**

Ciutat de Girona: **70 km**

Aeroport de Girona: **54 km**

Polígons Activitat Econòmica	Superfície Polígon m ²	Sol privat m ²	Sostre Industrial m ²	Sostre Mixt m ²	Sostre Total m ²	Núm. empreses
Mata - Rocafonda	247.668	148.531	149.055	0	149.055	159
Pla d'en Boet	568.516	356.350	278.508	111.686	390.194	292
Hortes del Camí Ral	301.677	174.415	116.956	68.705	185.661	125
Balançó i Boter	101.429	63.270	0	126.540	126.540	120
Vallveric	76.942	38.586	0	45.010	45.010	55
El Rengle I	107.071	87.739	72.734	18.006	90.740	13
El Rengle II	167.804	54.040	0	69.799	69.799	4*
TOTAL	1.571.207	922.931	617.253	439.746	1.056.999	768

* Nombre d'empreses sense tenir en compte les empreses del Parc Tecnocampus Mataró-Maresme.

01 MATA-ROCAFONDA



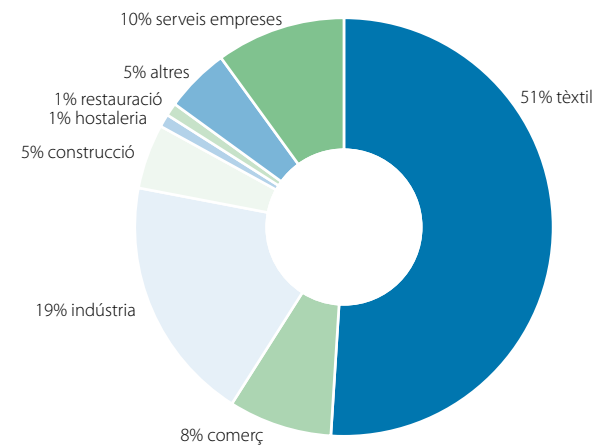
Dades tècniques:

Any de construcció:	1988
Superfície polígon:	247.668 m²
Sòl privat:	148.531 m²
Sostre industrial:	149.055 m²
Sostre mixt:	0 m²
Sostre total:	149.055 m²
Tipus d'espai empresarial:	Polígon industrial

Serveis

Accessos urbanitzats/asfaltat ■ Aigua ■ Aparcaments (749) ■ Bombers i ambulàncies ■ Clavegueram ■ Depuradora d'aigües ■ Electricitat ■ Enllumenat públic ■ Estació de servei ■ Extinció d'incendis ■ Fibra òptica ■ Gas ■ Neteja de vials i papereres ■ Recollida de brossa ■ Recollida selectiva de residus ■ Senyalització viària ■ Serveis de restauració ■ Telecomunicacions /ADSL ■ Transport públic ■ Xarxa de sanejament ■ Zones enjardinades

Sectors d'activitat:



Altres dades / Activitats econòmiques

Núm. d'empreses instal·lades: **159**
Naturalesa jurídica de la majoria de les societats: **S.L., S.A.**

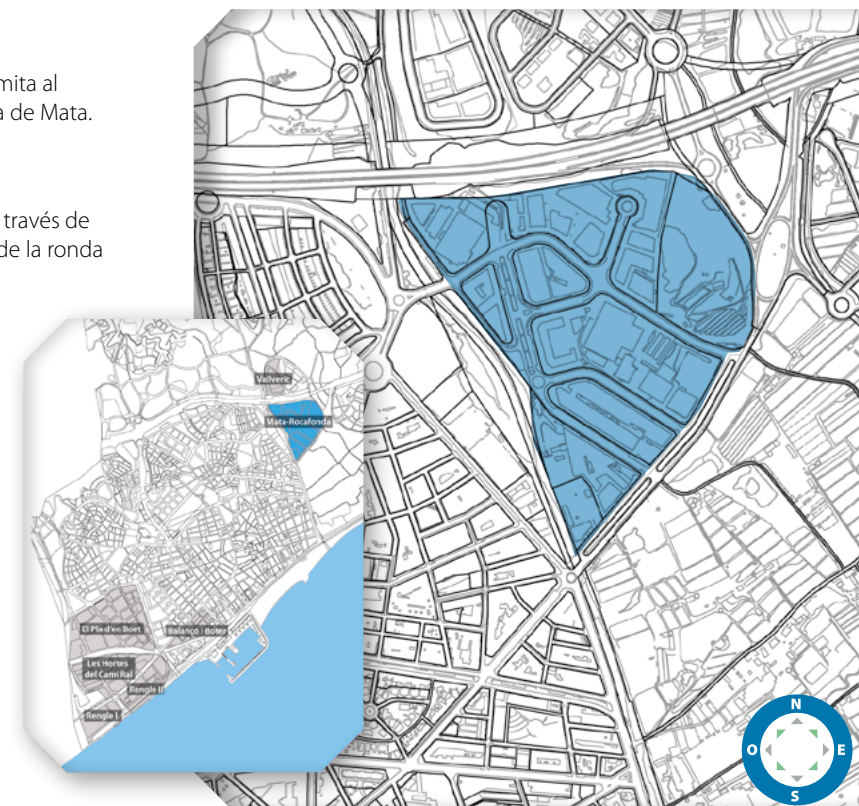
Ubicació:

Es troba situat a la zona nord-est de la ciutat de Mataró. Limita al nord amb l'autopista del Maresme i al sud amb la carretera de Mata.

Accessos i comunicació:

Disposa d'accessos des de l'autopista del Maresme C32, a través de la carretera de Mata BV-5031, i des del nucli urbà, a través de la ronda de Miguel de Cervantes.

-  Estació de ferrocarril: 2,5 km
-  Aeroport de Barcelona: 43 km
Aeroport de Girona: 54 km
-  Port de Mataró: 2,5 km
Port de Barcelona: 32 km
-  Parc Tecnològic TCM: 2,7 km



02 PLA D'EN BOET



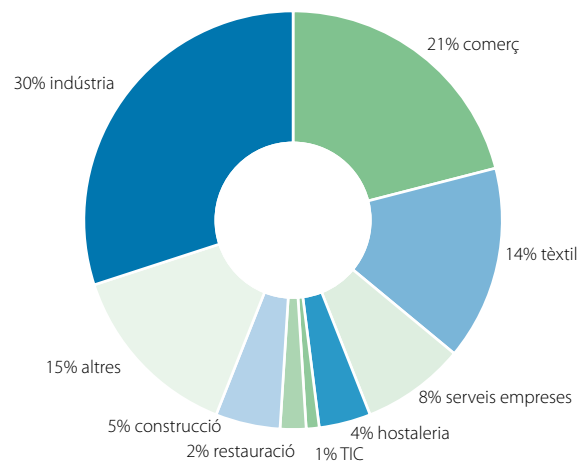
Dades tècniques:

Any de construcció:	1988 (I) 1994 (II)
Superfície polígon:	568.516 m²
Sòl privat:	356.350 m²
Sostre industrial:	278.508 m²
Sostre mixt:	111.686 m²
Sostre total:	390.194 m²
Tipus d'espai empresarial:	Polígon industrial

Serveis

Accessos urbanitzats / asfaltat ■ Administracions públiques ■ Aigua ■ Aparcaments (1350) ■ Bombers ■ Clavegueram ■ Centre d'assistència de primers auxilis ■ Depuradora d'aigües ■ Electricitat ■ Enllumenat públic ■ Extinció d'incendis ■ Estació de servei ■ Gas ■ Gestories - assessories ■ Neteja de vials i papereres ■ Punt d'abocaments ■ Recollida de brossa ■ Recollida selectiva de residus ■ Senyalització viària ■ Serveis de restauració ■ Telecomunicacions ADSL ■ Tractament de residus ■ Transport públic ■ Xarxa de sanejament ■ Zones enjardinades ■ Centre de negoci d'empreses

Sectors d'activitat:



Altres dades / Activitats econòmiques

Núm. d'empreses instal·lades: **292**
Naturalesa jurídica de la majoria de les societats: **S.L., S.A.**

Ubicació:

Es troba situat a la zona oest del centre de la ciutat de Mataró. Limita al sud amb el polígon de les Hortes del Camí Ral, al nord, amb el Camí del Mig, a l'oest amb la Riera d'Argentona, i a l'est, amb el nucli urbà de Mataró.

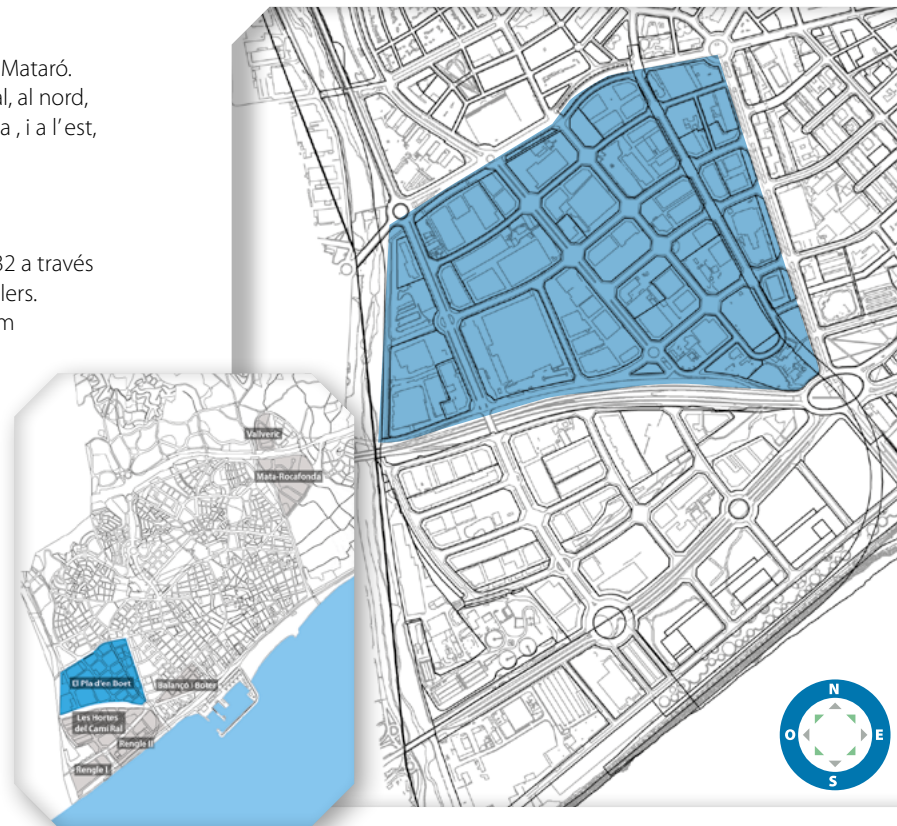
Accessos i comunicació:

Disposa d'accessos des de l'autopista del Maresme C32 a través de la carretera C31D i per l'autovia C-60 des de Granollers. S'hi pot accedir des d'altres carreteres secundàries com el Camí del Mig, l'antiga N11 i el nucli urbà de Mataró.

-  Estació de ferrocarril: 2 km
-  Aeroport de Barcelona: 43 km
Aeroport de Girona: 54 km
-  Port de Mataró: 2 km
Port de Barcelona: 32 km
-  Parc Tecnològic TCM: 1,60 km

Característiques:

Zona d'oci nocturn.



03 HORTES DEL CAMÍ RAL



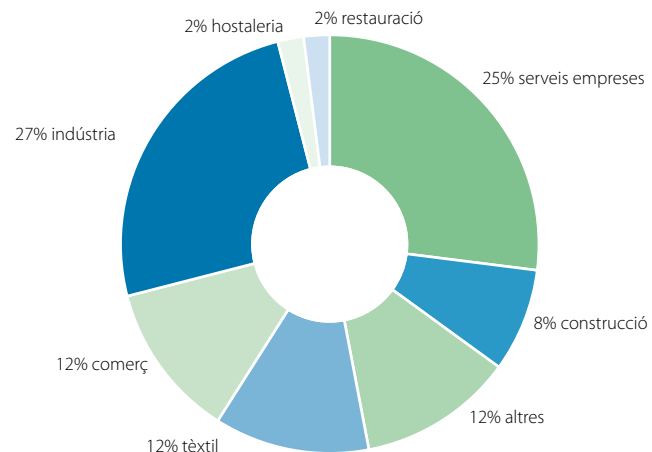
Dades tècniques:

Any de construcció:	2000
Superfície polígon:	301.677 m²
Sòl privat:	174.415 m²
Sostre industrial:	116.956 m²
Sostre mixt:	68.705 m²
Sostre total:	185.661 m²
Tipus d'espai empresarial:	Polígon industrial

Serveis

Accessos urbanitzats/asfaltat ■ Aigua ■ Aparcaments (804) ■ Clavegueram ■ Depuradora d' aigües ■ Electricitat ■ Enllumenat públic ■ Estació de servei ■ Extinció d'incendis ■ Gas ■ Gestories - assessories ■ Neteja de vials i papereres ■ Punt d' abocaments ■ Recollida de brossa ■ Recollida selectiva de residus ■ Senyalització viària ■ Servei de correus/missatgeria ■ Serveis de restauració ■ Telecomunicacions ADSL ■ Xarxa de sanejament ■ Zones enjardinades ■ Centre de negoci d'empreses

Sectors d'activitat:



Altres dades / Activitats econòmiques

Núm. d'empreses instal·lades: **125**
Naturalesa jurídica de la majoria de les societats: **S.L., S.A.**

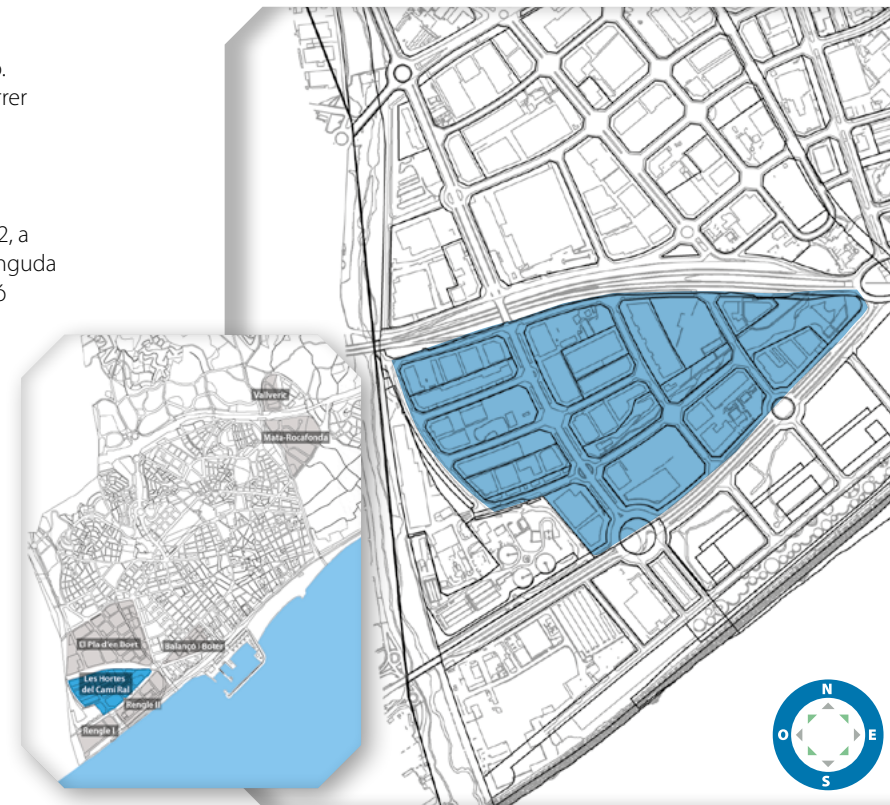
Ubicació:

Es troba situat a la zona sud-oest de la ciutat de Mataró. Limita amb la riera d' Argentona, la carretera C-31D (carrer de Josep Calvet) i la carretera de Barcelona.

Accessos i comunicació:

Disposa d'accessos des de l'autopista del Maresme C32, a través de la carretera C31D, des del'A2, a través de l'avinguda de Cabrera i també des de la carretera B-40 continuació C-60 des de Granollers. S'hi pot accedir des del nucli urbà de Mataró i des dels polígons adjacents.

- Estació de ferrocarril: 1,8 km
- Aeroport de Barcelona: 43 km
Aeroport de Girona: 54 km
- Port de Mataró: 2 km
Port de Barcelona: 32 km
- Parc Tecnològic TCM: 0,5 km



04 BALANÇÓ I BOTER



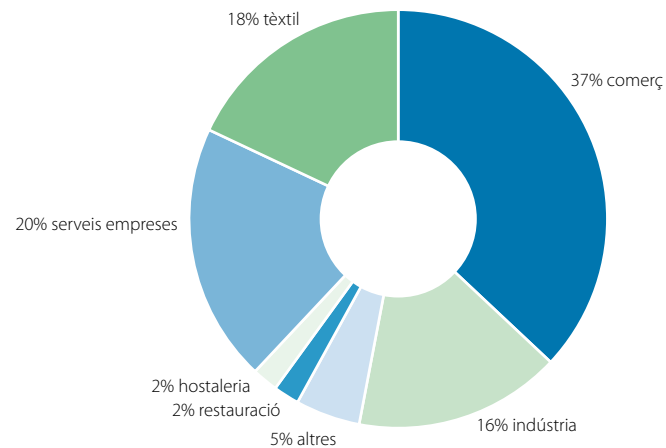
Dades tècniques:

Any de construcció:	1987
Superfície polígon:	101.429 m²
Sòl privat:	63.270 m²
Sostre industrial:	0 m²
Sostre mixt:	126.540 m²
Sostre total:	126.540 m²
Tipus d'espai empresarial:	Polígon mixt

Serveis

Accessos urbanitzats/asfaltat ■ Administracions públiques ■ Jutjats ■ Aigua ■ Aparcaments (476) ■ Cabines telefòniques ■ Clavegueram ■ Depuradora d'aigües ■ Electricitat ■ Enllumenat públic ■ Extinció d'incendis ■ Gas ■ Gestories -assessories ■ Neteja de vials i papereres ■ Recollida de brossa ■ Recollida selectiva de residus ■ Senyalització viària ■ Serveis de restauració ■ Telecomunicacions ADSL ■ Transport públic ■ Xarxa de sanejament ■ Centre de negoci d'empreses

Sectors d'activitat:



Altres dades / Activitats econòmiques

Núm. d'empreses instal·lades: **120**
Naturalesa jurídica de la majoria de les societats: **S.L., S.A.**

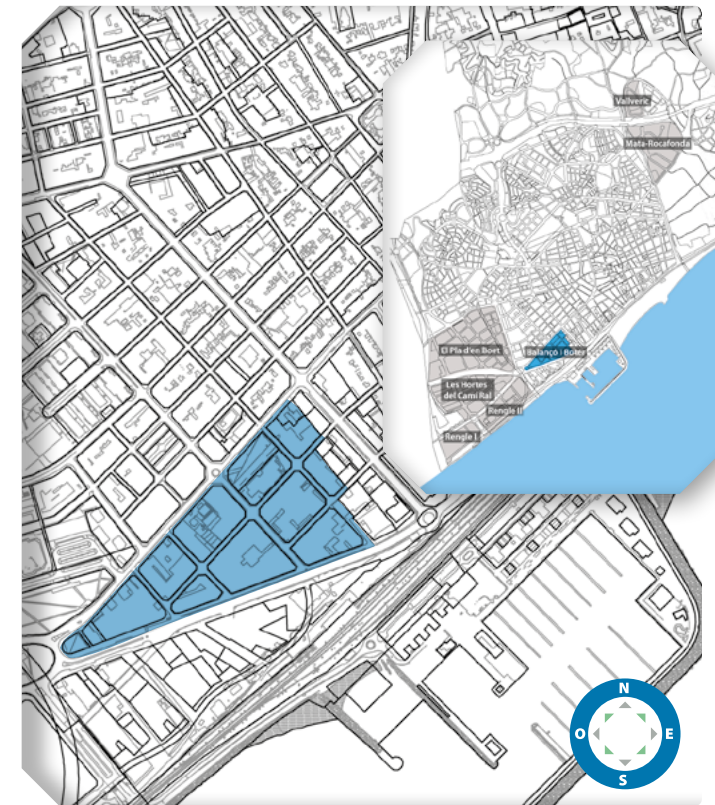
Ubicació:

Es troba situat a la zona centre-sud de la ciutat de Mataró. Limita al sud amb l'avinguda del Maresme (N-II) i al nord, amb el nucli urbà.

Accessos i comunicació:

Disposa d'accessos des de l'antiga NII i des del Camí Ral. A causa de la seva centrada ubicació disposa d'una gran quantitat d'accessos a través del nucli urbà de Mataró.

-  Estació de ferrocarril: 0,5 km
-  Aeroport de Barcelona: 43 km
Aeroport de Girona: 54 km
-  Port de Mataró: 0,15 km
Port de Barcelona: 32 km
-  Parc Tecnològic TCM: 0,60 km





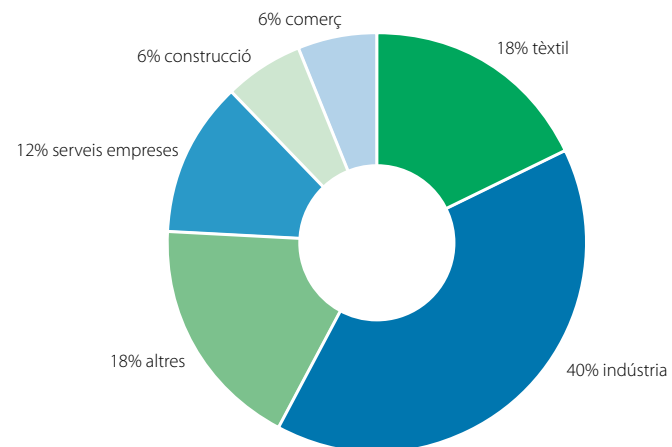
Dades tècniques:

Any de construcció:	2002
Superfície polígon:	76.942 m²
Sòl privat:	38.586 m²
Sostre industrial:	0 m²
Sostre mixt:	45.010 m²
Sostre total:	45.010 m²
Tipus d'espai empresarial:	Polígon mixt

Serveis

Accessos urbanitzats/asfaltat ■ Aigua ■ Aparcaments (188) ■ Clavegueram ■ Depuradora d'aigües ■ Electricitat ■ Enllumenat públic ■ Extinció d'incendis ■ Gas Neteja de vials i papereres ■ Recollida de brossa ■ Recollida selectiva de residus ■ Senyalització viària ■ Serveis de restauració ■ Telecomunicacions ADSL ■ Tractament de residus ■ Xarxa de sanejament ■ Zones enjardinades ■ Centre de negoci d'empreses

Sectors d'activitat:



Altres dades / Activitats econòmiques

Núm. d'empreses instal·lades: **55**
 Naturalesa jurídica de la majoria de les societats: **S.L., S.A.**

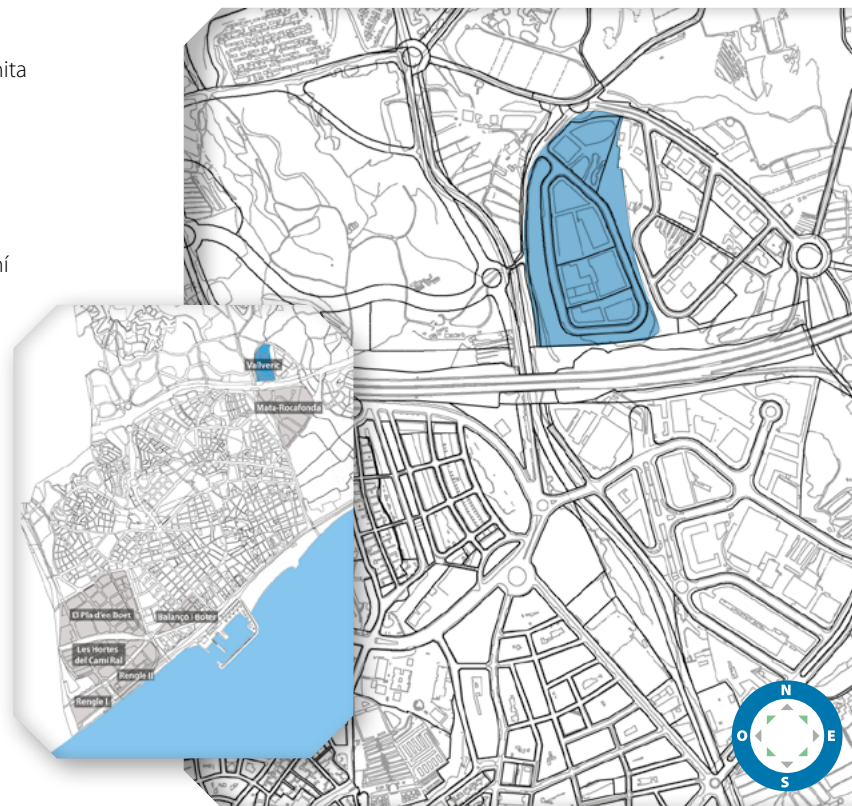
Ubicació:

Es troba situat a la zona nord-est de la ciutat de Mataró. Limita al sud amb l'autopista del Maresme i a l'oest amb la riera de Sant Simó.

Accessos i comunicació:

Disposa d'accessos des de l'autopista del Maresme C32, a través de la carretera de Mata BV-5031, i també des del camí de Valldeix.

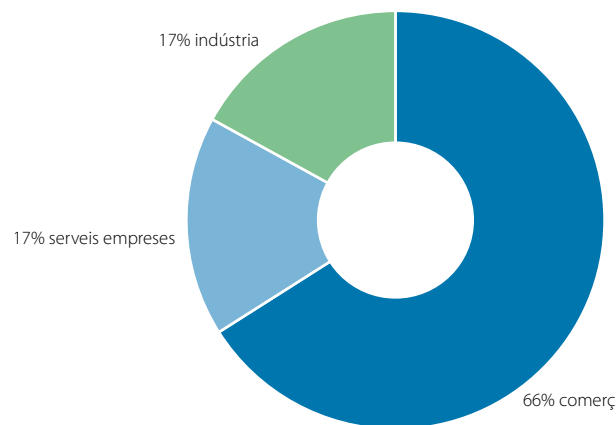
-  Estació de ferrocarril: 4 km
-  Aeroport de Barcelona: 43 km
Aeroport de Girona: 54 km
-  Port de Mataró: 0,15 km
Port de Barcelona: 32 km
-  Parc Tecnològic TCM: 5,5 km



06 EL RENGLÉ I



Sectors d'activitat:



Altres dades / Activitats econòmiques

Núm. d'empreses instal·lades: **13**
Naturalesa jurídica de la majoria de les societats: **S.L., S.A.**

Dades tècniques:

Any de construcció:	1995
Superfície polígon:	107.171 m²
Sòl privat:	87.739 m²
Sostre industrial:	72.734 m²
Sostre mixt:	18.006 m²
Sostre total:	90.740 m²
Tipus d'espai empresarial:	Polígon mixt

Serveis

Accessos urbanitzats/asfaltat ■ Aigua ■ Aparcaments (129) ■ Clavegueram ■ Depuradora d'aigües ■ Electricitat ■ Enllumenat públic ■ Extinció d'incendis ■ Gas ■ Neteja de vials i papereres ■ Recollida de brossa ■ Recollida selectiva de residus ■ Senyalització viària ■ Serveis de restauració ■ Telecomunicacions ADSL ■ Transport públic ■ Xarxa de sanejament ■ Zones enjardinades ■ Centre de negoci d'empreses

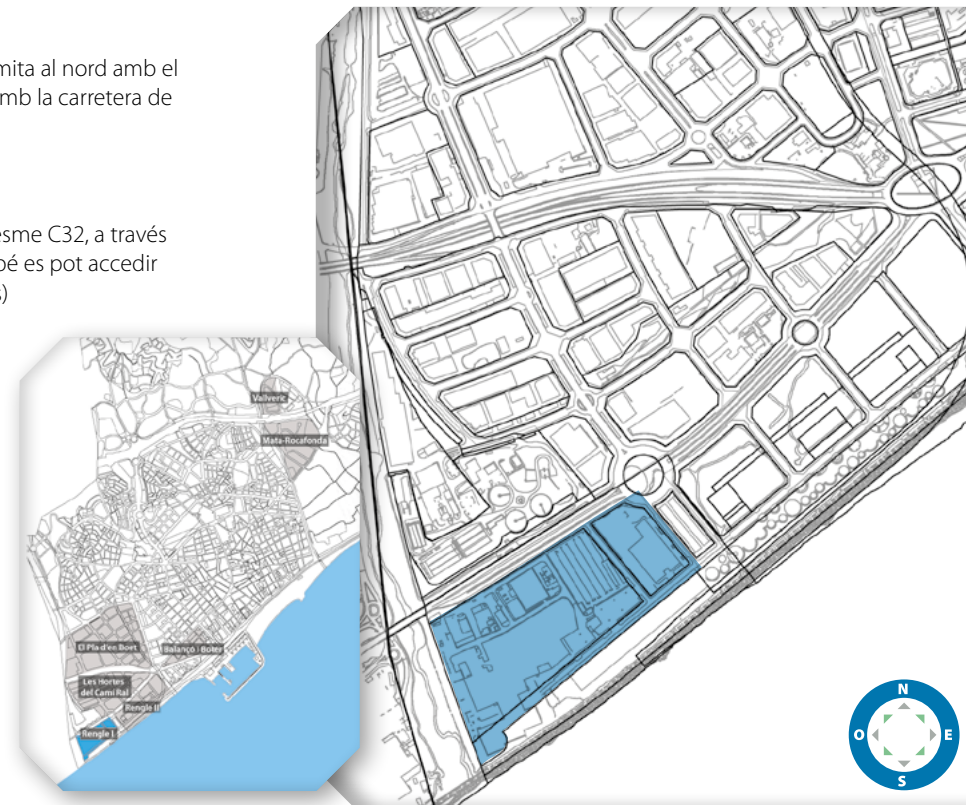
Ubicació:

Es troba situat a la zona sud-oest de Mataró. Limita al nord amb el Rengle II, a l'est amb el front marítim, a l'oest amb la carretera de Barcelona.

Accessos i comunicació:

Disposa d'accessos des de l'autopista del Maresme C32, a través de la carretera C31D, i des de l'antiga N-II. També es pot accedir des de la carretera B-40 (C-60 des de Granollers)

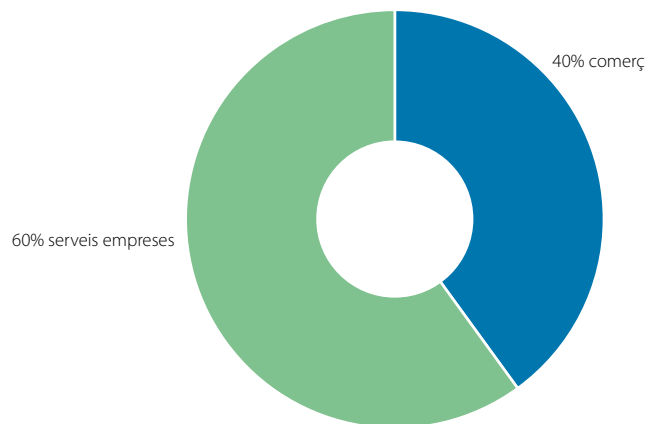
-  Estació de ferrocarril: 1,3 km
-  Aeroport de Barcelona: 43 km
Aeroport de Girona: 54 km
-  Port de Mataró: 1 km
Port de Barcelona: 32 km
-  Parc Tecnològic TCM: 0,5 km



07 EL RENGLLE II



Sectors d'activitat:



Altres dades / Activitats econòmiques

Núm. d'empreses instal·lades: 4*

Naturalesa jurídica de la majoria de les societats: **S.L., S.A.**

* nombre d'empreses sense tenir en compte les empreses del Parc Tecnocampus Mataró-Maresme

Ubicació:

Es troba situat en un nou sector residencial i terciari en ple creixement integrat dins l'estructura del front marítim a l'oest de Mataró. Limita al nord amb el Parc Científic i de la Innovació TecnoCampus Mataró-Maresme, al sud amb el Rengle I, a l'est amb el front marítim i a l'oest amb el polígon les Hortes.

Accessos i comunicació:

Disposa d'accessos des de l'autopista del Maresme C32, a través de la carretera C31D, i des de l'antiga N-II. També es pot accedir des de la carretera B40 (C60 des de Granollers) i des de Mataró a través de l'av. del port.



Estació de ferrocarril: 1 km



Port de Mataró: 0,75 km
Port de Barcelona: 32 km



Aeroport de Barcelona: 43 km
Aeroport de Girona: 54 km

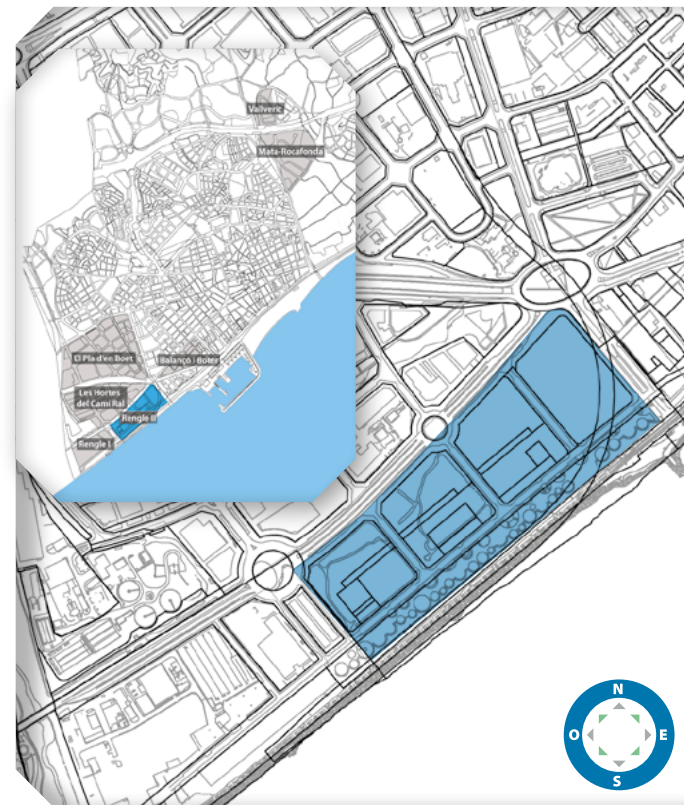


Parc Tecnològic TCM: 0,20 km

El **TecnoCampus Mataró-Maresme** és un parc científic i de la innovació amb seu a Mataró ubicat a El Rengle II.

Pel que fa a l'especialització sectorial, les línies prioritàries d'acció són: benestar i salut; turisme i oci; audiovisuals; electrònica, e-wellness i telemedicina, i smart tèxtils (roba intel·ligent, teixits amb biotecnologia i teixits amb nanotecnologia). Disposa de centre de congressos, estudis universitaris, empreses, emprenedoria.

El TecnoCampus és membre de la Xarxa de Parcs Tecnològics de Catalunya (XPCAT), de l'Associació de Parcs Científics i Tecnològics d'Espanya (APTE) i de la International Association of Science and Technology Parks (IASP), entre d'altres.



Serveis

Accessos urbanitzats/asfaltat ■ Administracions públiques ■ Aigua ■ Aparcaments (368) ■ Clavegueram ■ Depuradora d'aigües ■ Electricitat ■ Enllumenat Públic ■ Estació de servei ■ Extinció d'incendis ■ Gas ■ Gestories -assessories ■ Hotel ■ Neteja de vials i papereres ■ Parc científic i de la innovació TecnoCampus Mataró-Maresme ■ Recollida de brossa ■ Sala de congressos ■ Senyalització viària ■ Serveis de restauració ■ Telecomunicacions / ADSL ■ Transport públic ■ "Tub Verd" ■ Universitat ■ Xarxa de sanejament ■ Zones enjardinades ■ Centre de negoci d'empreses

POLÍGONS D'ACTIVITAT ECONÒMICA DE MATARÓ

Mataró, capital de la comarca del Maresme, és una ciutat viva i en transformació constant. La seva privilegiada situació geogràfica -per un costat el mar i per l'altre la serralada litoral fa que les condicions climàtiques de Mataró siguin idònies per a gaudir de la ciutat, en termes de qualitat de vida i benestar.

És una ciutat consolidada i ben comunicada amb l'entorn metropolità i amb la resta de comarques de Catalunya, està situada en el nord est de Catalunya a la costa del mar Mediterrani.

La xarxa de comunicacions fa que l'accés a la ciutat sigui fàcil, tant amb transport públic com particular. Es troba circumscrita per les principals vies que comuniquen Mataró amb Barcelona per l'autopista C32, l'A2, l'antiga nacional N-II amb la resta de municipis de la comarca i la C60 per accedir a municipis de l'interior.

Mataró és el centre d'activitat productiva de la comarca del Maresme i un important pol de competitivitat de la regió, amb unes 4.000 empreses.

Actualment Mataró disposa de set polígons on es concentren gran part de les empreses del municipi. L'oferta de sòl industrial es

complementa amb el Parc Científic i de la Innovació Tecnocampus Mataró -Maresme, el Centre Tecnològic Cetemmsa i el Centre de Negocis. Mataró, és doncs, una excel·lent opció per a la localització de noves empreses, les quals podran gaudir dels avantatges d'una òptima situació i de serveis tecnològics avançats per millorar la seva competitivitat i desenvolupar activitats R+D+I en un entorn de qualitat de vida.

MATA -ROCAFONDA

Accessos des de les vies principals com l'autopista del Maresme C32 a través de la carretera de Mata BV-5031 i des del nucli urbà a través de la Rda. Miguel de Cervantes.

PLA D'EN BOET

Accessos des de les vies principals com l'autopista del Maresme C32 a través de la carretera C31D i per l'autovia C-60 des de Granollers. Es pot accedir des d'altres carreteres secundàries com el Camí del Mig, l'antiga NII i el nucli urbà de Mataró.

HORTES DEL CAMI RAL

Accessos des de les vies principals com l'autopista del Maresme C32 a través de la carretera C31D i des de l'A2 a través de l'avinguda de Cabrera.

Es pot accedir des del nucli urbà de Mataró i els polígons adjacents.

BALANÇO I BOTER

Accessos des de l'antiga NII, i des del Camí Ral. Degut a la seva cèntrica ubicació disposa de gran quantitat d'accessos a través del nucli urbà de Mataró.

VALLVERIC

Accessos des de les vies principals com l'Autopista del Maresme C32 i A2 a través de la Carretera de Mata BV-5031, i també des d'una via secundària, el camí de Valldeix.

EL RENGLÉ I

Accessos des de les vies principals com l'autopista del Maresme C32 a través de la carretera C31D i des de l'antiga N-II. També es pot accedir des de la carretera B-40 (C-60 des de Granollers)

EL RENGLÉ II

Disposa d'accessos des de l'autopista del Maresme C32, a través de la carretera C31D, i des de l'antiga NII. També es pot accedir des de la carretera B-40 (C-60 des de Granollers) i des de Mataró a través de l'av. del port.

MATARÓ INDUSTRIAL PARKS

Mataró, the main region of Maresme, is a lively city which is frequently increasing in business. As a result of their privileged location, between sea and coastal group of mountains, people can enjoy of warm weather and an optimal framework of wellness all the year.

It is a consolidated and a well connected city in the metropolitan area and around other regions of Catalonia. It is situated in the north east of Catalonia by the side of Mediterranean Sea.

The communication network makes the city easy access to both public transport and private transport. Moreover, it is connected by the main roads which communicate Mataró with Barcelona as well through C32 motorway, the old NII road as with the rest of towns in the region through C60 road just to access the inside towns.

Mataró is the main center of the productive activity in the region of Maresme and an important location for competitiveness business in this region with the amount of 4,000 companies placed.

Currently the town has seven estates where are focused most of the business in the town. The supply of industrial land is complemented

with the Science Park of Innovation called Tecnocampus Mataró- Maresme and a Technological Center called Cetemmsa. Mataró, is therefore an excellent choice for the location of new businesses, which can take advantage of an optimal situation and the main advanced technological services to improve their competitiveness and development for R+D+I activities in a quality environment of life.

MATA-ROCAFONDA

Access from main roads as the Maresme motorway C32 through the Mata road and BV-5031 from the urban town through the Round of Miguel de Cervantes.

PLA D'EN BOET

Access from main roads as the Maresme motorway C32 through the C31D road and also from C-60 Granollers . Moreover, you can access from others secondary roads such as Camí del Mig, the old National II road and from the urban town of Mataró.

HORTES DEL CAMI RAL

Access from main roads as the Maresme motorway C 32 through C31D road and also from

A2 motorway through the avenue of Cabrera. Moreover, it can be accessed from the town of Mataró and adjacent polygons.

BALANÇO I BOTER

Access from the old NII road, and from Camí Ral street. Due to it's a central location, this has lots of hits through the urban town of Mataró.

VALLVERIC

Access from main roads as the Maresme motorway A2 and C32 through Carretera de Mata BV-5031 and also from Valldeix secondary road.

EL RENGLÉ I

Access from main roads as the Maresme motorway through C32 and C31D road and from the old N-II. You can also access from B-40 road (C-60 from Granollers)

EL RENGLÉ II

Access from main roads as the Maresme motorway C32 across the C31D road and the old N-II. Also from B-40 road (C-60 from Granollers) and from Mataró through the port avenue.

ENLLAÇOS D'INTERÈS

- Ajuntament de Mataró
- Tecnocampus Mataró-Maresme
- Generalitat de Catalunya: Servei d'Ocupació de Catalunya
- Diputació de Barcelona (àrea de promoció econòmica - dinamització de polígons)
- INCASOL
- Pacte Industrial de la Regió Metropolitana de Barcelona
- Unió de Polígons Industrials de Catalunya (UPIC)
- Coordinadora Española de Polígonos Empresariales (CEPE)

Cercadors de sòl i sostre industrial

- Cambra de Comerç de Barcelona

Sistemes d'informació geogràfica

- Sistema d'Informació Metropolitana d'Activitat Econòmica i Innovació (SIMAE). Pacte industrial de la regió metropolitana de Barcelona
- Sistema d'informació de Polígons d'Activitat Econòmica de Catalunya, SIPAE
- Mapa d'àrees industrials de Catalunya (UPIC)
- Cercador de serveis de telecomunicacions - Generalitat de Catalunya

Mobilitat

- Autoritat del Transport Metropolità
- Xarxa Mobal - Diputació de Barcelona
- Transport de Mataró

Energia

- Institut Català de l'Energia (ICAEN)
- Instituto para la Diversificación y Ahorro de la Energía

Ajuts i subvencions

- ACCIÓ (Generalitat de Catalunya)



Informació i contacte:

Ajuntament de Mataró

Institut Municipal de Promoció Econòmica

Parc TecnoCampus Mataró-Maresme

Av. d'Ernest Lluch, 32

08302 Mataró (Barcelona)

Tel. 93 169 65 00

serveiempresa@ajmataro.cat →

Transport per arribar al Tecnocampus

Tren de Rodalies (Renfe)

Des de BCN

Freqüència: 7 minuts (aprox.)

(Tarifa integrada)

Enllaç amb autobusos urbans:

Estació - TCM: Línia 1

TCM - Estació: Línia 2

Empresa Casas

C-1 Directe des de BCN

Freqüència: 30 minuts

Parada a TCM

C-10 Parades als pobles des de

BCN a Mataró

També de Llaveneres

Bus des del Vallès

Sabadell-Granollers-Mataró

Coordenades

41.5287, 2.4343

Distàncies amb cotxe

Mataró - Barcelona: 30 min • Mataró - Sabadell: 40 min • Mataró - Granollers: 20 min

**impuls
impuls
impuls
projecte impuls**



Generalitat de Catalunya
Departament de Treball



SOC

Servei d'Ocupació
de Catalunya



Unió Europea
Fons social europeu
L'FSE inverteix en el teu futur



**Diputació
Barcelona**

